







PLAN PARCIAL DE DESARROLLO URBANO

Tierra Santa Habitacional
Centro de Población
Tepatlán de Morelos, Jal.

SIMBOLOGIA:

-  Límites del Área de Aplicación.
-  Vértices del Área de Aplicación.
-  Límites Municipales.
-  Traza Urbana.
-  Límite Parcelas.
-  Poblados, Fraccionamientos y/o Sitios de Referencia.

ÁREA DE APLICACIÓN

LADO	EST	PV	RUMBO	DISTANCIA	V	COORDENADAS	
						Y	X
A	J	3	S 10°35'10.80" W	147.053	A	2,301,622.2926	733,686.8421
J	C	D	N 78°25'48.29" W	179.359	C	2,301,477.7423	733,659.8259
C	D	E	N 10°43'05.94" E	12.046	D	2,301,525.5509	733,484.1113
D	E	F	S 79°16'55.49" W	3.000	E	2,301,526.1089	733,483.4039
E	F	A	N 10°43'05.78" E	132.351	F	2,301,656.1507	733,508.0185
F	A	3	S 79°16'43.14" E	182.001	A	2,301,622.2926	733,686.8421

SUPERFICIE = 26,506.323 m²

PLANO: **ÁREA DE APLICACIÓN** NUM: **D-2**

ELABORO: **S. A.**
Arquitectura Sostenibilidad Urbana
REVISO: **Arq. Gerardo Gtz. I.**
Visto: **Arq. David M. del C.**
Jefatura Ordenamiento Urbano
AGOSTO DE 2022
ESCALA 1 : 2 000

H. AYUNTAMIENTO DE TEPATITLAN DE MORELOS, JALISCO.
GOBIERNO DEL ESTADO DE JALISCO.
SEMADET

